

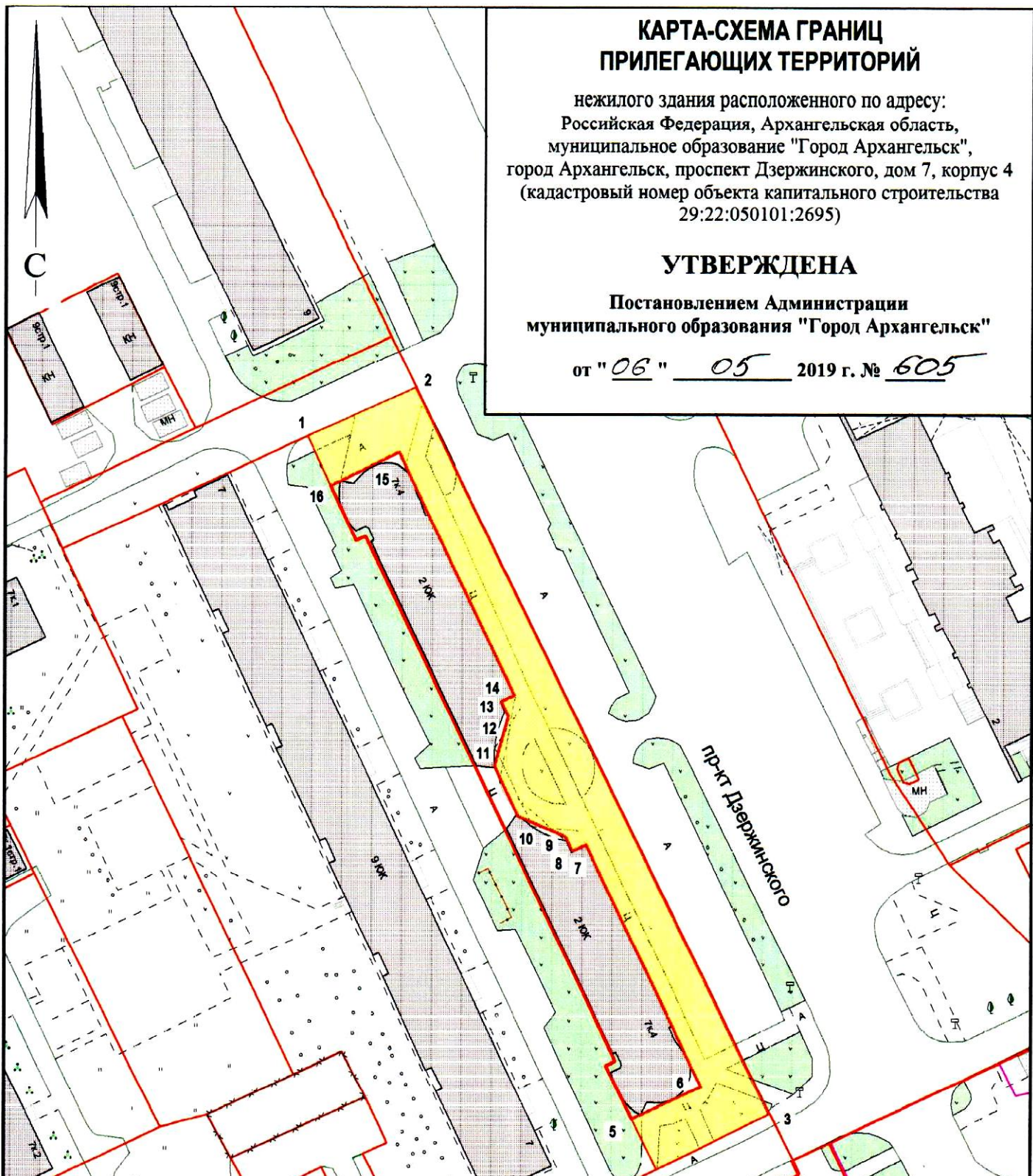
КАРТА-СХЕМА ГРАНИЦ ПРИЛЕГАЮЩИХ ТЕРРИТОРИЙ

нежилого здания расположенного по адресу:
Российская Федерация, Архангельская область,
муниципальное образование "Город Архангельск",
город Архангельск, проспект Дзержинского, дом 7, корпус 4
(кадастровый номер объекта капитального строительства
29:22:050101:2695)

УТВЕРЖДЕНА

Постановлением Администрации
муниципального образования "Город Архангельск"



от "06" 05 2019 г. № 605



Система координат МСК-29

Обозначение характерных точек границ	координаты, м	
	X	Y
1	652412.13	2521958.19
2	652421.55	2521977.22
3	652292.84	2522046.18
4	652282.03	2522026.46
5	652290.99	2522021.68
6	652297.44	2522033.88
7	652340.40	2522011.35
8	652339.14	2522008.96
9	652341.79	2522007.57
10	652345.16	2521998.95
11	652354.01	2521994.31
12	652363.06	2521996.43
13	652365.72	2521995.04
14	652366.97	2521997.41
15	652409.92	2521974.87
16	652403.47	2521962.67

УСЛОВНЫЕ ОБОЗНАЧЕНИЯ:

-  изображение границ земельного участка по проспекту Дзержинского, дом 7, корпус 4
-  изображение границ прилегающих территорий

Масштаб 1 : 1000